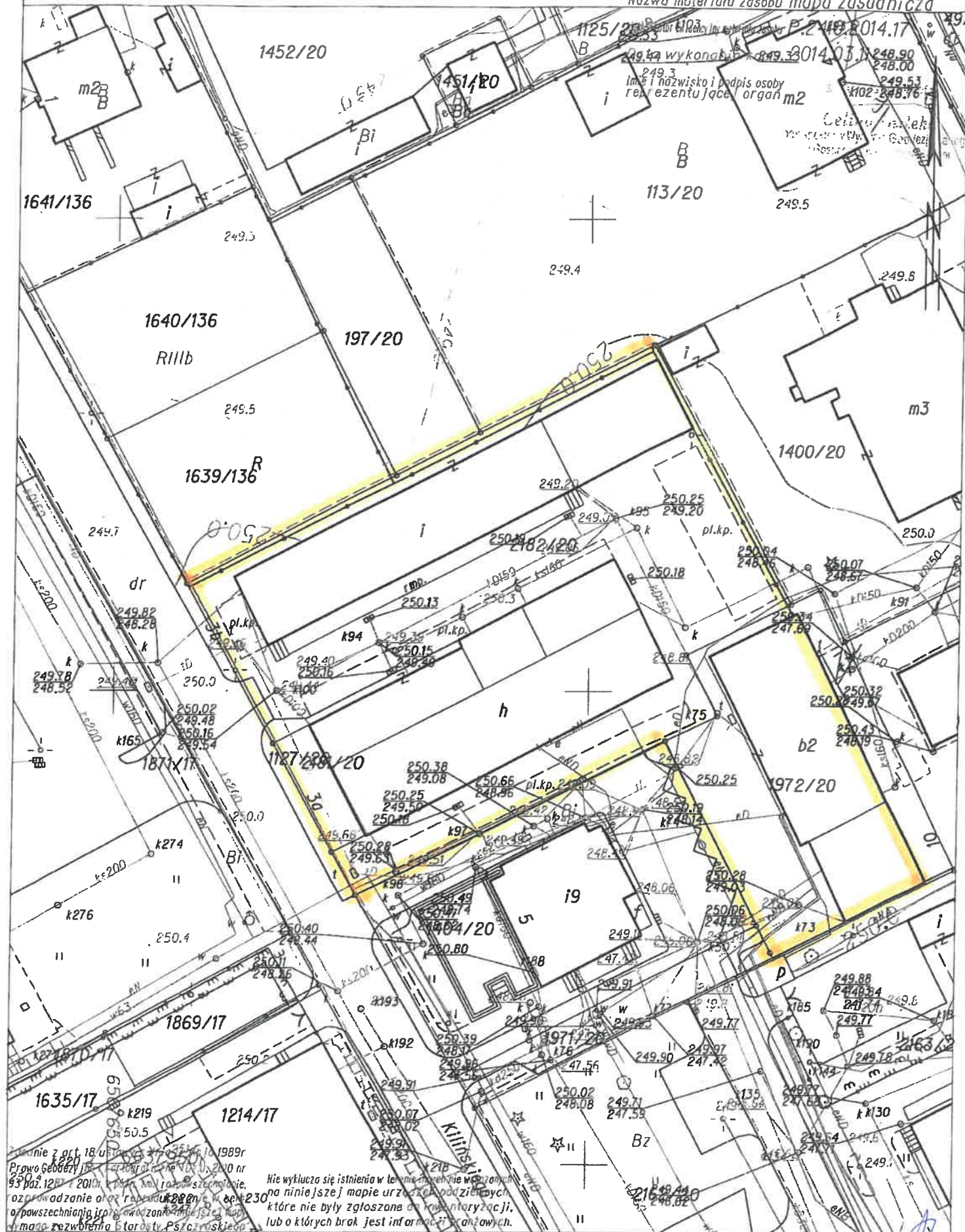


Zgodnie z art. 18 ustawy z dnia 17 maja 1989r
"Prawo Geodezyjne i Kartograficzne" (Dz.U. 2010 nr
193 poz. 1287 z 2010r z późn. zm.) rozpowszechnianie,
rozprowadzanie oraz reprodukowanie w celu
rozpowszechniania rozprowadzenia niniejszej mapy
wymaga zezwolenia Starosty Pszczyńskiego

Pszczyna dn. 2013-07-08
Sporządził(a): Wojtek Czysz



Nie wyklucza się istnienia w terenie innych nie wskazanych na niniejszej mapie urządzeń podziemnych, które nie były zgłoszone do inwentaryzacji, lub o których brak jest informacji branżowych.

Zgodnie z art. 18 ustawy z dnia 17 maja 1989r "Prawo Geodezyjne i Kartograficzne" (Dz.U. 2010 nr 193 poz. 1287 z 2010r z późn. zm.) rozpowszechnianie, rozprowadzanie oraz reprodukcowanie w celu rozpowszechniania i rozprowadzania niniejszej mapy wymaga zezwolenia Starosty Pszczyńskiego

STAROSTA PSZCZYŃSKI

Wydział Geodezji, Kartografii i Gospodarki Nieruchomościami

Poswiadcza się zgodność niniejszej mapy z planem przyjętym do państwowego zasobu geodezyjnego i kartograficznego w Pszczynie

GN-VIII.6642.678.2012

Niniejsza mapa nie może służyć do celów projektowych

2012 -05- 09

Załącznik do mapy

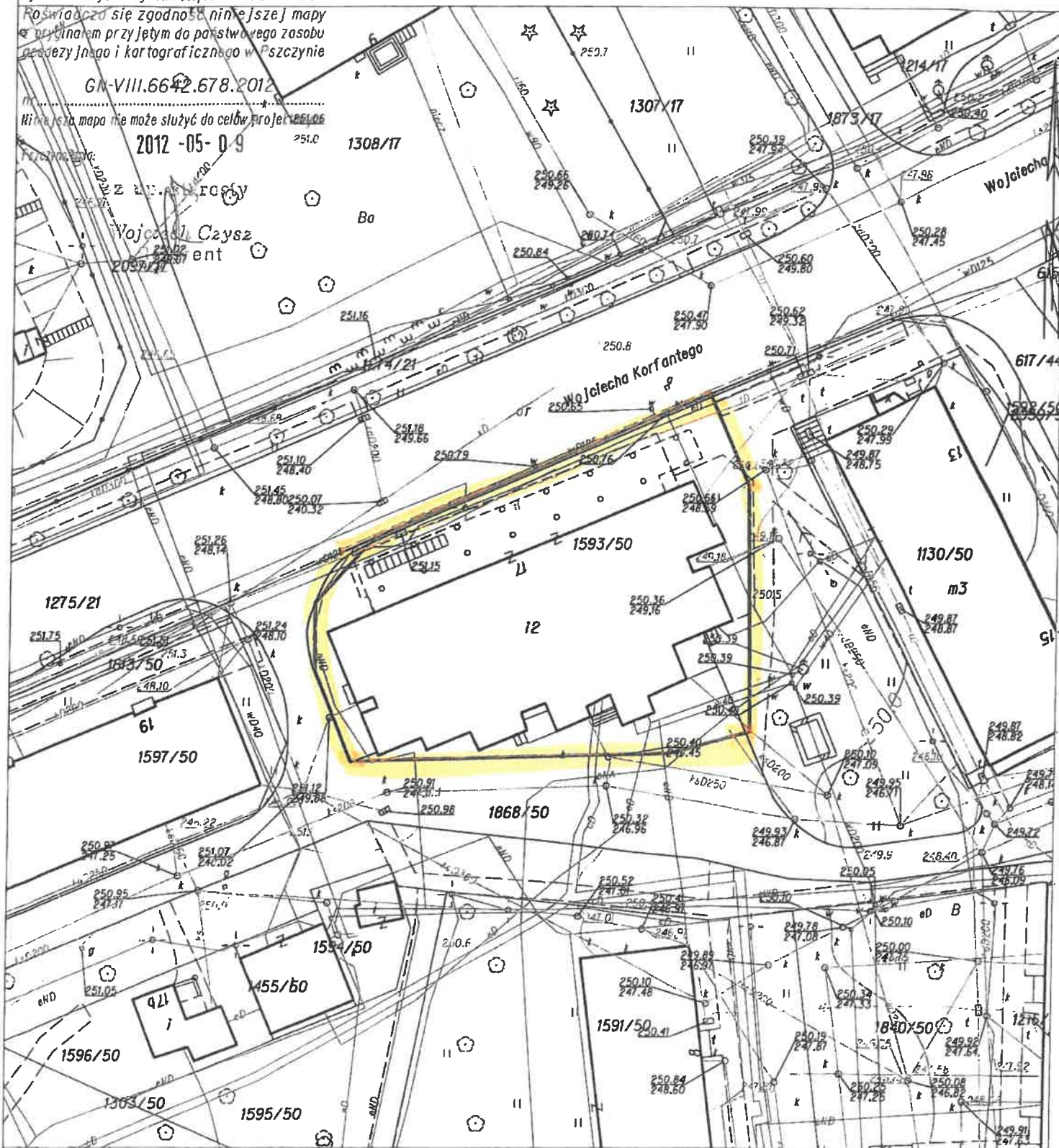
Wojciecha Czysz

ent

WYRYS Z MAPY ZASADNICZEJ
obr. Pszczyna 0001, ark. 7: dz. 1593/50
Seksje mapy: 6.123.29.13

SKALA 1:500

KORFANTEGO 17 -24sdb PTBS



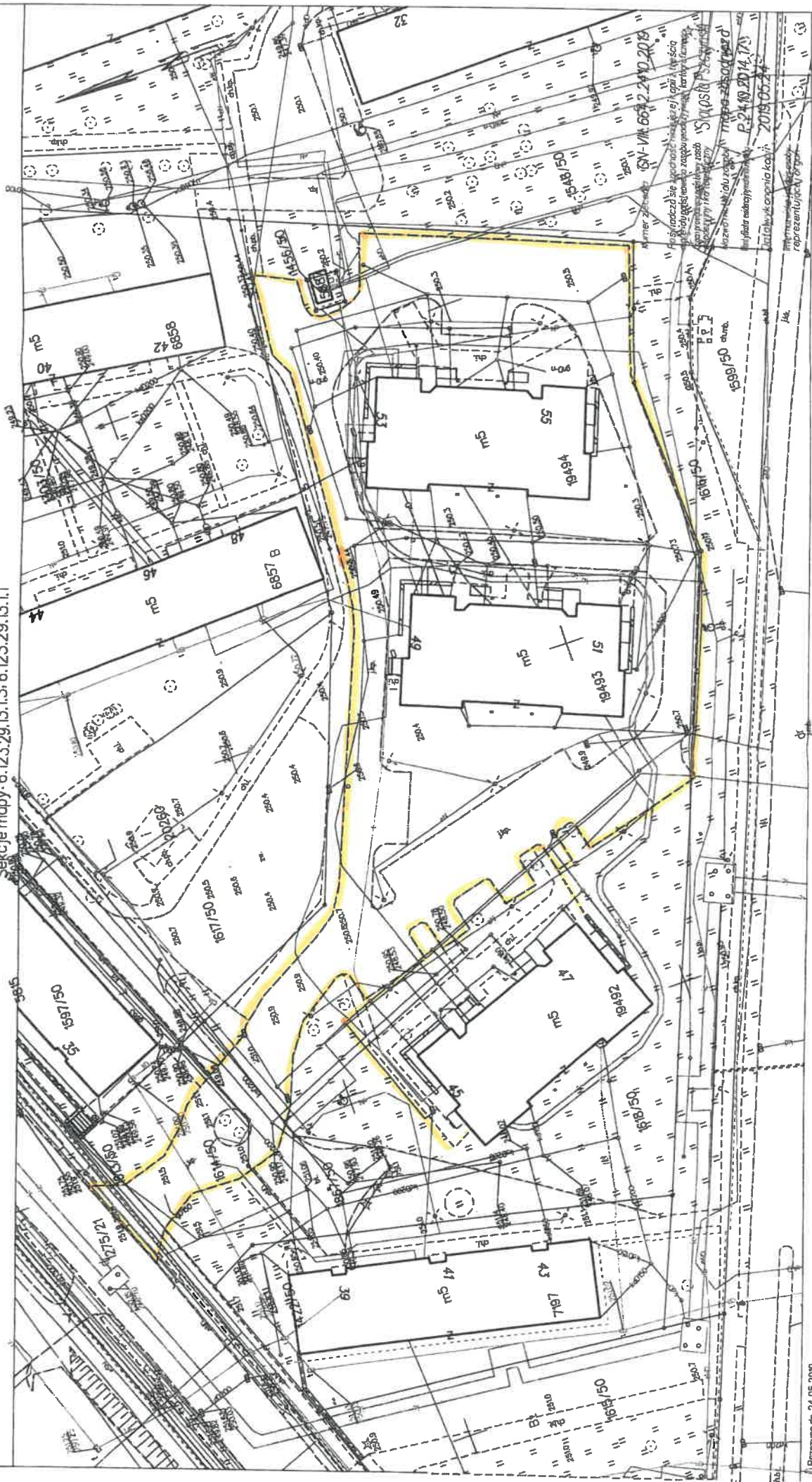
KORFANTEGO 45-55 - 2150/6 1103

Województwo: śląskie
Powiat: pszczyński
Jednostka ewidencyjna: 241005_4, Pszczyna (M)
Obręb: 0001, Pszczyna
Arkusz: 7

MAPA ZASADNICZA

SKALA 1:500
obr. Pszczyna 0001, ark. 7: dz. 1614/50, 1618/50, 1867/50
Seksje mapy: 6.123.29.13.1.3; 6.123.29.13.1.1

Wykazano istniejące i planowane urządzenia
na mapie i w terenie, w tym: podziemne,
które nie były opatrzone o numerację, oraz,
które nie były już istniejące w terenie.



WODZISŁAWSKA 9, A, B

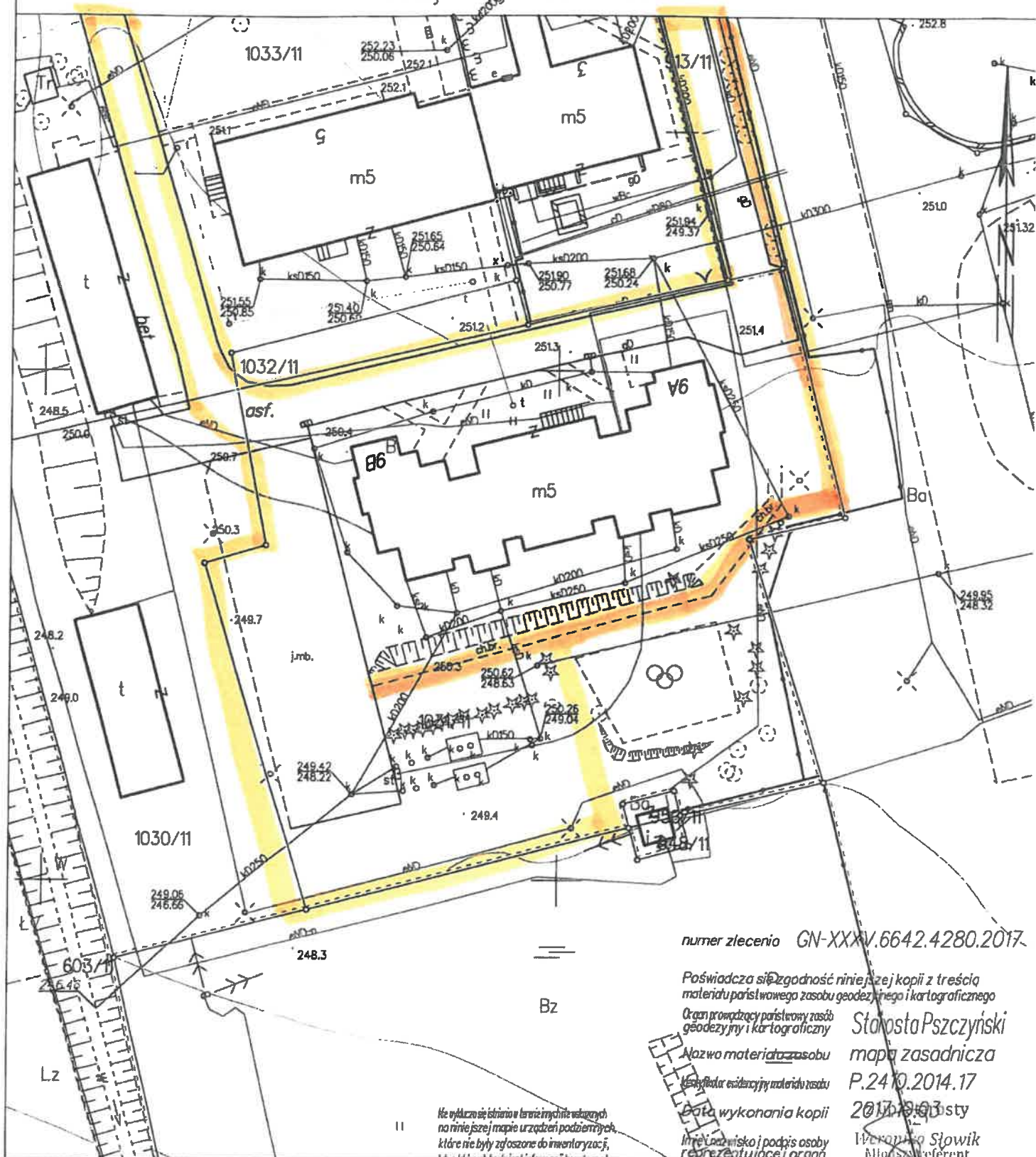
Województwo: śląskie
Powiat: pszczyński
Jednostka ewidencyjna: 241005_4, Pszczyna (M)
Obręb: 0001, Pszczyna
Arkusz: 9

MAPA ZASADNICZA

SKALA 1:500

obr. Pszczyna 0001, ark. 9: dz. 1031/11, 1032/11

Sekcje mapy: 6.123.29.07.2.3



numer zlecenia GN-XXXV.6642.4280.2017.

Poświadczam zgodność niniejszej kopii z treścią
materiału państwowego zasobu geodezyjnego i kartograficznego

Organ prowadzący państwowy zasób
geodezyjny i kartograficzny

Nazwa materiału zasobu

Kod materialu ewidencyjny materiału zasobu

Data wykonania kopii

Inne nazwisko i podpis osoby
reprezentującej organ

Starosta Pszczyński

mapa zasadnicza

P.24.10.2014.17

2014-03-03

Weronika Słowik

Młodszy referent

W Wydziale Geodezji, Kartografii
i Gospodarki Nieruchomościami

